

**АКТ**  
**государственной историко-культурной экспертизы Документации, содержащей результаты исследования, в соответствии с которым определяется наличие или отсутствие объектов, обладающих признаками объекта культурного наследия, на земельном участке, подлежащем воздействию земляных, строительных, мелиоративных и (или) хозяйственных работ, отводимом под «Капитальный ремонт автомобильной дороги А–151 Цивильск – Ульяновск на участке км 144+000 – км 163+700, в Цильнинском районе Ульяновской области»**

Настоящий Акт государственной историко-культурной экспертизы составлен в соответствии с Федеральным законом от 25.06.2002 г. № 73-ФЗ «Об объектах культурного наследия (памятниках истории и культуры) народов Российской Федерации», Положением о государственной историко-культурной экспертизе, утвержденным постановлением Правительства Российской Федерации от 15.07.2009 г. № 569 (в редакции Постановления Правительства Российской Федерации от 09 июня 2015 г. № 569 «О внесении изменений в Положение о государственной историко-культурной экспертизе»).

В соответствии с пунктом 11.1 Положения экспертиза проводится одним экспертом.

1. **Дата начала проведения экспертизы:** 08.04.2021 г.
2. **Дата окончания экспертизы:** 12.04.2021 г.
3. **Место проведения экспертизы:** г. Йошкар-Ола, Республика Марий Эл.
4. **Заказчик экспертизы:** Общество с ограниченной ответственностью «Арго» (ООО «Арго»).

Местонахождение: 432001, г. Ульяновск, ул. Набережная реки Свияги, д. 166А.

ИНН 7325154831, КПП732501001

Эксперт: Пигарев Евгений Михайлович, тел. 8 927 550-89-40

**5. Сведения об эксперте:**

**Пигарев Евгений Михайлович:** образование — высшее, специальность «Учитель истории», ученая степень - кандидат исторических наук, место работы и должность: начальник Учебно-научного археолого-этнологического центра ФГБОУ ВО «Марийский государственный университет», стаж работы — 27 лет. Реквизиты аттестации эксперта: Государственный эксперт по проведению историко-культурной экспертизы (приказ Министерства культуры Российской Федерации от 19.11.2018 г. № 1998).

Профиль экспертной деятельности:

- документация, за исключением научных отчетов о выполненных археологических полевых работах, содержащая результаты исследований, в соответствии с которыми определяется наличие или отсутствие объектов, обладающих признаками объекта культурного наследия, на земельных участках, подлежащих воздействию земляных, строительных, мелиоративных, хозяйственных работ, указанных в настоящей статье работ по использованию лесов и иных работ.

6. **Информация о том, что в соответствии с законодательством Российской Федерации эксперты несут ответственность за достоверность сведений, изложенных в заключении:**

Эксперт \_\_\_\_\_  \_\_\_\_\_ Е.М. Пигарев

Настоящим подтверждается, что Государственный эксперт **Пигарев Евгений Михайлович**, участвующий в проведении историко-культурной экспертизы, предупрежден об уголовной ответственности за дачу заведомо ложного заключения по статье 307 Уголовного кодекса Российской Федерации, содержание которой ему известно и понятно.

#### **7. Отношения к заказчику.**

Эксперт Пигарев Е.М.:

- не имеет родственных связей с заказчиком (его должностными лицами, работниками);
- не состоит в трудовых отношениях с заказчиком;
- не имеет долговых или иных имущественных обязательств перед заказчиком;
- не владеет ценными бумагами, акциями (долями участия, паями в уставных капиталах) заказчика;
- не заинтересован в результатах исследований и решений, вытекающих из настоящего экспертного заключения, с целью получения выгоды в виде денег, ценностей, иного имущества, услуг имущественного характера или имущественных прав для себя или третьих лиц.

#### **8. Объект экспертизы:**

Документация, содержащая результаты исследования, в соответствии с которым определяется наличие или отсутствие объектов, обладающих признаками объекта культурного наследия, на земельном участке, подлежащем воздействию земляных, строительных, мелиоративных и (или) хозяйственных работ, отводимом под «Капитальный ремонт автомобильной дороги А-151 Цивильск – Ульяновск на участке км 144+000 – км 163+700, в Цильнинском районе Ульяновской области».

#### **9. Цель экспертизы:**

Определение наличия или отсутствия объектов культурного наследия, включенных в реестр, выявленных объектов культурного наследия либо объектов, обладающих признаками объекта культурного наследия на территории объекта «Капитальный ремонт автомобильной дороги А-151 Цивильск – Ульяновск на участке км 144+000 – км 163+700, в Цильнинском районе Ульяновской области».

#### **10. Перечень документов, представленных заявителем:**

«Документация, содержащая результаты исследования, в соответствии с которым определяется наличие или отсутствие объектов, обладающих признаками объекта культурного наследия, на земельном участке, подлежащем воздействию земляных, строительных, мелиоративных и (или) хозяйственных работ, отводимом под «Капитальный ремонт автомобильной дороги А-151 Цивильск – Ульяновск на участке км 144+000 – км 163+700, в Цильнинском районе Ульяновской области». Автор – Кутявин Д.В., г. Ульяновск, 2021 г. – 135 стр.

#### **11. Сведения об обстоятельствах, повлиявших на процесс проведения и результаты экспертизы:** не имеются

Эксперт \_\_\_\_\_  \_\_\_\_\_ Е.М. Пигарев

**12. Сведения о проведенных исследованиях с указанием примененных методов, объема и характера выполненных работ и их результатов:**

В процессе проведения экспертизы был выполнен анализ всех предоставленных материалов по объекту, с формулировкой выводов; оформление результатов исследований, проведенных в рамках государственной историко-культурной экспертизы, в виде Акта.

**13. Перечень документов и материалов, привлекаемых при проведении экспертизы, а также использованной для нее специальной, технической и справочной литературы.**

1) Федеральный Закон от 25.06.2002 г. № 73-ФЗ «Об объектах культурного наследия (памятниках истории и культуры) народов Российской Федерации».

2) Положение о порядке проведения археологических полевых работ и составления научной отчетной документации, утвержденное постановлением Бюро Отделения историко-филологических наук Российской академии наук от 20 июня 2018 г. № 32.

3) Постановление Правительства Российской Федерации № 315 от 26 апреля 2008 г. «Об утверждении Положения о зонах охраны объектов культурного наследия (памятников истории и культуры) народов Российской Федерации».

4) ГОСТ Р 55627-2013 «Археологические изыскания в составе работ по реставрации, консервации, ремонту и приспособлению объектов культурного наследия» (Дата введения в действие -1 апреля 2014 г.)

5) Постановление Правительства РФ от 15.07.2009 г. № 569 «Об утверждении Положения о государственной историко-культурной экспертизе».

**14. Факты и сведения, выявленные и установленные в результате проведенных исследований.**


В результате рассмотрения документации установлено, что в 2020 г. обществом с ограниченной ответственностью «Арго» на основании Открытого листа №1447-2020 от 11.08.2020 г., выданного на имя Кутявина Дмитрия Владимировича, было проведено археологическое обследование на территории земельного участка под объект «Капитальный ремонт автомобильной дороги А-151 Цивильск – Ульяновск на участке км 144+000 – км 163+700, в Цильнинском районе Ульяновской области».

Археологические разведки проводились в соответствии с методическими рекомендациями, изложенными в Положении о порядке проведения археологических полевых работ и составления научной отчетной документации от 20 июня 2018 г. № 32.

Документация, содержащая результаты исследования, в соответствии с которым определяется наличие или отсутствие объектов, обладающих признаками объекта культурного наследия, на земельном участке, подлежащем воздействию земляных, строительных, мелиоративных и (или) хозяйственных работ, отводимом под «Капитальный ремонт автомобильной дороги А-151 Цивильск – Ульяновск на участке км 144+000 – км 163+700, в Цильнинском районе Ульяновской области» (далее – Документация) подготовлена под руководством Д.В. Кутявина.

В Документации представлены природно-географические характеристики района исследований; краткая история изучения археологических памятников, расположенных на территории Цильнинского района Ульяновской области; методика проведения охранно-

Эксперт \_\_\_\_\_



Е.М. Пигарев

разведочных археологических работ; характеристика обследованного земельного участка и проведенных охранно-разведочных археологических работ.

Документация также включает альбом иллюстраций (всего 177 иллюстраций) и копию Открытого листа № 1447-2020, выданного Министерством культуры Российской Федерации на имя Кутявина Дмитрия Владимировича.

*Описание участков, отведенных под строительство.*

В ходе полевых работ обследована территория земельного участка, отводимого под объект строительства «Капитальный ремонт автомобильной дороги А–151 Цивильск – Ульяновск на участке км 144+000 – км 163+700, в Цильнинском районе Ульяновской области». Участок расположен в центральной части Цильнинского района Ульяновской области.

На объекте «Капитальный ремонт автомобильной дороги А–151 Цивильск – Ульяновск на участке км 144+000 – км 163+700, в Цильнинском районе Ульяновской области» запроектирован капитальный ремонт дорожного полотна протяженностью 19,7 км при ширине отвода 50 м.

Участок обследования расположен на левобережье бассейна р Свяги, пересекает пойму ее левого притока – реки Бугурна.

Трасса автодороги проложена в направлении с СЗ на ЮВ с пологим изгибом, не меняющим общего направления. Трассы капитального ремонта начинается от отметки 144 км в 120 м северо-западнее съезда на с.Богдашкино Цильнинского района. Трасса автодороги проложена в направлении на ЮЮВ на расстояние 2,8 км. На данном участке трасса проходит по водоразделу рек Цильна и Бугурна (обе левые притоки р.Свяга). Вначале трасса проложена вдоль верховьев оврага Три Моста (впадает в р.Цильна). После прохождения наивысшей точки водораздела поворота в юго-восточном направлении трасса автодороги через 2,4 км пересекает верховья оврага Сараналык (впадает в р.Бугурна).

Далее трасса пересекает водораздел между оврагом Сараналыком и рекой Бугурна, и через 1,2 км поднимается на его вершину. А через 950 м пересекает реку Бугурна на северной окраине д. Клин. Далее трасса автодороги проложена в том же юго-восточном направлении и через 3,4 км достигает оврага Александровский с непостоянным водотоком (впадающим в Бугурну).

В последующем трасса автодороги поднимается на водораздел между реками Бугурна и Бирюч (левые притоки р.Свяга) и тянется оставшиеся 7,1 км. И еще через 0,9 км трасса автодороги достигла верховьев оврагов с непостоянным водотоком впадающих с права в находящийся севернее трассы ручей Садковский (левый приток р.Бирюч). Далее трасса автодороги продолжается оставшиеся 1,7 км в направлении на юго-восток.

До начала полевых работ выполнены архивные научно-исследовательские работы и анализ опубликованных данных по району обследования на предмет наличия объектов археологического наследия, известных по архивным данным по результатам полевых археологических работ предыдущих лет, а также включенных в Единый государственный реестр объектов культурного наследия народов Российской Федерации.

Ближайшими к землеотводу памятниками археологии являются: Большенагаткинский курган (находится в 1,5 км к югу от южной границы объекта обследования); Большое Нагаткино II курган (находится в 2 км к юго-востоку от южной

Эксперт \_\_\_\_\_



Е.М. Пигарев

границы объекта обследования). В зону строительных работ данные памятники не попадают.

На этапе полевых работ была обследована вся территория землеотвода в районе объекта проектируемого строительства. В ходе археологических разведок выполнен пеший обход, визуальное обследование землеотвода, сбор подъемного материала. Для определения наличия/отсутствия объектов археологического наследия, а также понимания стратиграфической ситуации на территории исследования, были выполнены археологические шурфовки. На участке обследования заложено 26 рекогносцировочных шурфов размерами 2 x 1 м.

В результате сплошного натурального обследования местности, закладки шурфов и зачисток археологические артефакты не обнаружены. Визуально фиксируемые признаки объектов археологического наследия (рвы, валы, запады грунта, насыпи курганов и т.д.) выявлены не были, культурный слой не выявлен. По завершении работ шурфы были рекультивированы.

В результате проведения научно-исследовательских археологических работ (разведок) на объекте «Капитальный ремонт автомобильной дороги А-151 Цивильск – Ульяновск на участке км 144+000 – км 163+700, в Цильнинском районе Ульяновской области», памятники археологии не выявлены.

#### **15. Обоснования выводов экспертизы:**


1. Проведенное археологическое обследование на объекте «Капитальный ремонт автомобильной дороги А-151 Цивильск – Ульяновск на участке км 144+000 – км 163+700, в Цильнинском районе Ульяновской области», выполнено с целью реализации нормы Федерального закона от 25.06.2002 г. ФЗ-73 «Об объектах культурного наследия (памятниках истории и культуры) народов Российской Федерации».

В результате проведенных археологических научно-исследовательских работ, на предмет определения наличия (отсутствия) объектов культурного (археологического) наследия на объекте «Капитальный ремонт автомобильной дороги А-151 Цивильск – Ульяновск на участке км 144+000 – км 163+700, в Цильнинском районе Ульяновской области», установлено, что непосредственно на отводимом земельном участке объекты культурного (археологического) наследия не выявлены.

2. Представленная на экспертизу документация, содержащая результаты исследования, в соответствии с которым определяется наличие или отсутствие объектов, обладающих признаками объекта культурного наследия, на земельном участке, подлежащем воздействию земляных, строительных, мелиоративных и (или) хозяйственных работ, отводимом под «Капитальный ремонт автомобильной дороги А-151 Цивильск – Ульяновск на участке км 144+000 – км 163+700, в Цильнинском районе Ульяновской области», выполнена в соответствии с требованиями Федерального закона от 25.06.2002 г. № 73-ФЗ «Об объектах культурного наследия (памятниках истории и культуры) народов Российской Федерации» и Положением о порядке проведения археологических полевых работ и составления научной отчетной документации, утвержденным постановлением Отделения историко-филологических наук Российской академии наук от 20 июня 2018 г. № 32.

#### **16. Выводы:**


1. На объекте «Капитальный ремонт автомобильной дороги А-151 Цивильск – Ульяновск на участке км 144+000 – км 163+700, в Цильнинском районе Ульяновской области», объекты культурного наследия, включенные в единый государственный реестр

Эксперт  Е.М. Пигарев

объектов культурного наследия (памятников истории и культуры) народов Российской Федерации, выявленные объекты культурного наследия, объекты, обладающие признаками объекта культурного наследия, отсутствуют;

2. Проведение земляных, строительных, мелиоративных, хозяйственных и иных работ **ВОЗМОЖНО (положительное заключение).**

**Дата оформления акта экспертизы:** 12 апреля 2021 г.

Государственный эксперт по проведению государственной историко-культурной экспертизы \_\_\_\_\_  Е.М. Пигарев

**Перечень приложений к заключению экспертизы:**

1.	Документация, содержащая результаты исследования, в соответствии с которым определяется наличие или отсутствие объектов, обладающих признаками объекта культурного наследия, на земельном участке, подлежащем воздействию земляных, строительных, мелиоративных и (или) хозяйственных работ, отводимом под «Капитальный ремонт автомобильной дороги А-151 Цивильск – Ульяновск на участке км 144+000 – км 163+700, в Цильнинском районе Ульяновской области». Автор – Кутявин Д.В., г. Ульяновск, 2021 г.	на 135 л.
----	---	-----------

Эксперт \_\_\_\_\_  Е.М. Пигарев